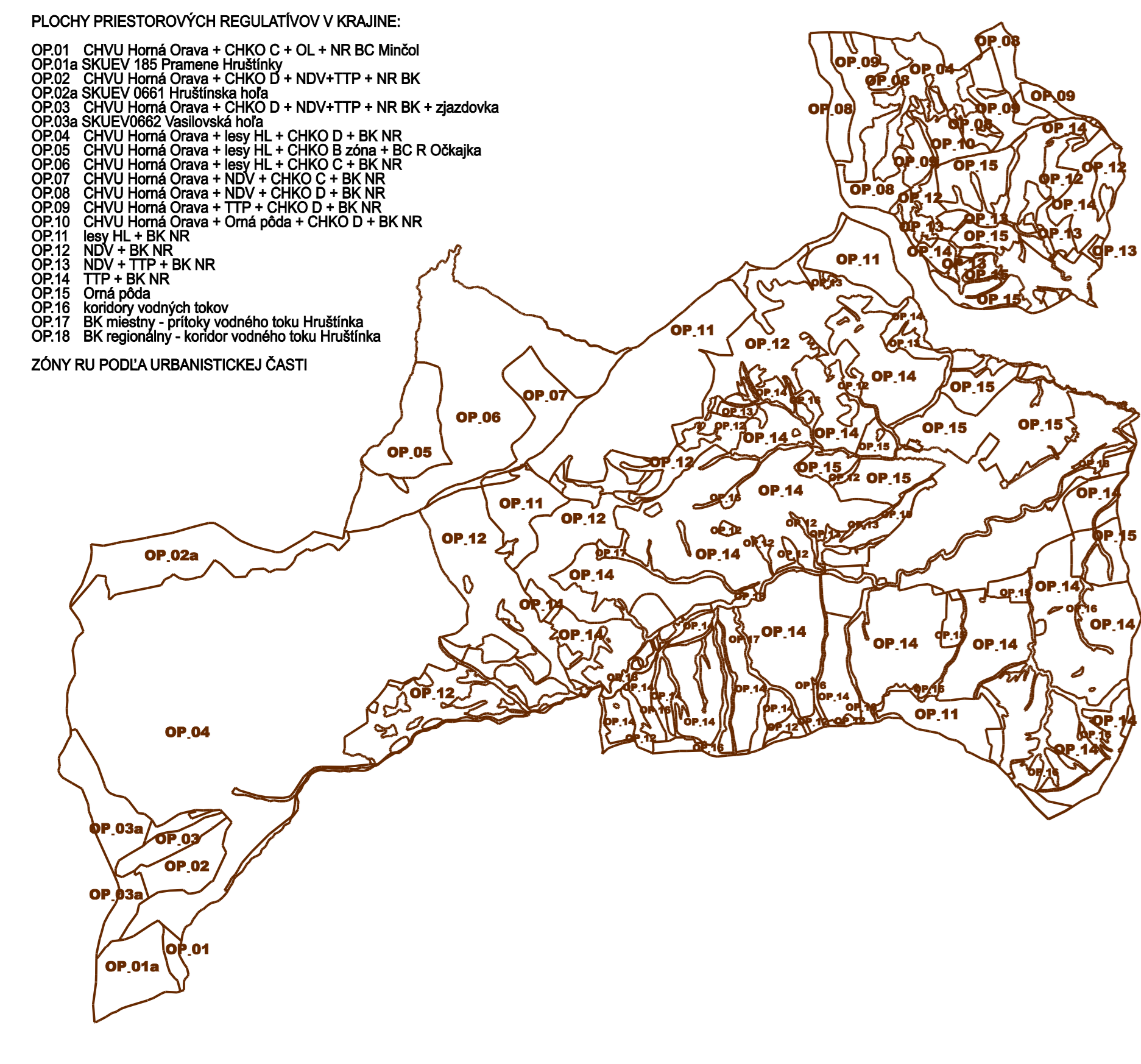
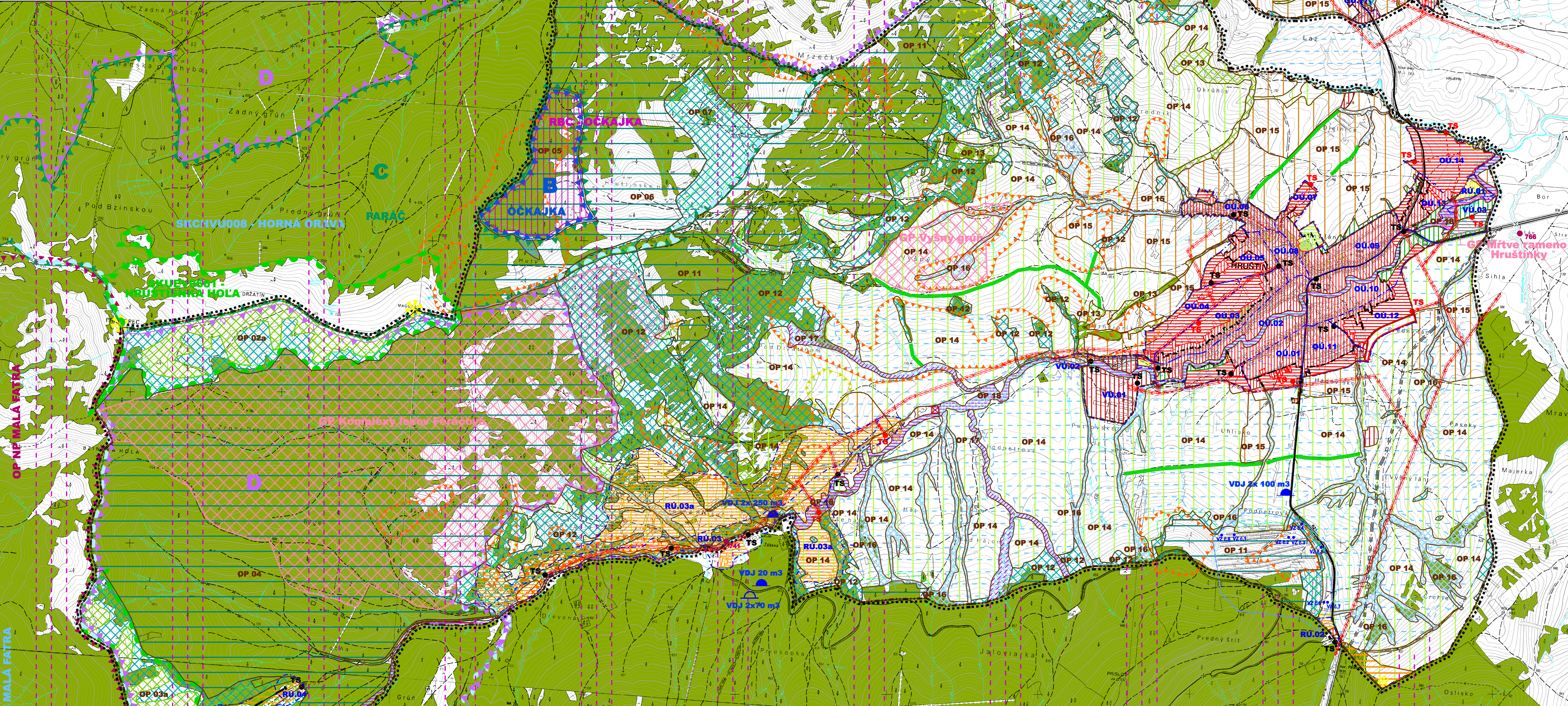


# ÚZEMNÝ PLÁN OBCE HRUŠTÍN ČISTOPIS



PLOCHY PRIESTOROVÝCH REGULATÍV V KRAJINE:  
 OP.01 CHUVI Horná Orava + CHKO C + OL + NR BC Mincol  
 OP.01a SKUEV 185 Právnica Hruštín  
 OP.02 CHUVI Horná Orava + CHKO D + NDV+TTP + NR BK + jazovka  
 OP.02a SKUEV 081 Hruštín HOLA  
 OP.03 CHUVI Horná Orava + CHKO D + BK NR  
 OP.03a SKUEV 060 Vlasovská hola  
 OP.04 CHUVI Horná Orava + NPP II + CHKO D + BK NR  
 OP.05 CHUVI Horná Orava + NPP II + CHKO D + BK NR  
 OP.06 CHUVI Horná Orava + NDV + CHKO D + BK NR  
 OP.07 CHUVI Horná Orava + NDV + CHKO D + BK NR  
 OP.08 CHUVI Horná Orava + NDV + CHKO D + BK NR  
 OP.09 CHUVI Horná Orava + NDV + CHKO D + BK NR  
 OP.10 CHUVI Horná Orava + Omlá pása + CHKO D + BK NR  
 OP.11 NDV + BK NR  
 OP.12 NDV + BK NR  
 OP.13 NDV + BK NR  
 OP.14 TTP + BK NR  
 OP.15 TTP + BK NR  
 OP.16 BK mestný - prístup vodného toku Hruštín  
 OP.16a BK regionálny - koridor vodného toku Hruštín  
 ZÓN Y RU PODLA URBANISTICKEJ ČASŤI



### LEGENDA

STAV	NÁVRH	VÝHLAD	
[Symbol]	[Symbol]	[Symbol]	HRANICA RIEŠENÉHO ÚZEMIA / HRANICA KATASTRÁLNEHO ÚZEMIA
[Symbol]	[Symbol]	[Symbol]	HRANICA ZASTAVANÉHO ÚZEMIA OBCE
[Symbol]	[Symbol]	[Symbol]	OCHRANÉ LESY
[Symbol]	[Symbol]	[Symbol]	HOSPODÁRSKE LESY
[Symbol]	[Symbol]	[Symbol]	ZASTAVANÉ PLOCHY
[Symbol]	[Symbol]	[Symbol]	PODHOŠPODÁRSKE OBJEKTY
[Symbol]	[Symbol]	[Symbol]	ZÁHRADY
[Symbol]	[Symbol]	[Symbol]	PLOCHY CANTORNOV
[Symbol]	[Symbol]	[Symbol]	ŠPORT
[Symbol]	[Symbol]	[Symbol]	REKREÁCIA
[Symbol]	[Symbol]	[Symbol]	DYNAMICKÉ AKTIVITY (jazovky, parkoviska)
[Symbol]	[Symbol]	[Symbol]	ÚZEMNÁ REZERVA PRE OBCHVAT CESTY IV/8
[Symbol]	[Symbol]	[Symbol]	LYŽIARSKÉ VLEKY A LANOVKY
[Symbol]	[Symbol]	[Symbol]	ORNÁ PÓDA
[Symbol]	[Symbol]	[Symbol]	TRVALE TRÁVNE PORASTY (TTP)
[Symbol]	[Symbol]	[Symbol]	TTP + NDV
[Symbol]	[Symbol]	[Symbol]	NELESNÁ DREVENOVÁ VEGETÁCIA (NDV)
[Symbol]	[Symbol]	[Symbol]	KORIDORY VODNÝCH TOKOV
[Symbol]	[Symbol]	[Symbol]	PODMÁČANÉ A MOKRÁDNÉ PLOCHY
[Symbol]	[Symbol]	[Symbol]	MELIORÁCIA - ODVOZNIENIE
[Symbol]	[Symbol]	[Symbol]	VYHLADKOVÉ MIESTA
[Symbol]	[Symbol]	[Symbol]	TECHNICKÁ VYBAVENOSŤ
[Symbol]	[Symbol]	[Symbol]	HRANICA OCHRANENÝCH PÁSEM VŠETKEHO DRUHU
[Symbol]	[Symbol]	[Symbol]	VZDUŠNÉ VEDENIE ELEKTROCKEJ ENERGIE VN (22kV)
[Symbol]	[Symbol]	[Symbol]	KÁBLOVÉ VEDENIE ELEKTROCKEJ ENERGIE VN (22kV)
[Symbol]	[Symbol]	[Symbol]	TRAFOSTANICA
[Symbol]	[Symbol]	[Symbol]	CESTY I A II TRIEDY
[Symbol]	[Symbol]	[Symbol]	VODOJEM, VODNÝ ZDROJ
[Symbol]	[Symbol]	[Symbol]	ZOSUVY STABILIZOVANÉ
[Symbol]	[Symbol]	[Symbol]	ZOSUVY POTENCIÁLNE
[Symbol]	[Symbol]	[Symbol]	ARCHEOLOGICKE NÁLEZY
[Symbol]	[Symbol]	[Symbol]	741 - MEDNÁ SEKERKA Z OBDOBIA ENOLITU NÁJDENÁ V POTOKU HRUŠTÍN, PLOCHA PREDNÉ BORŠČICE
[Symbol]	[Symbol]	[Symbol]	788 - OSÍLENIE Z OBDOBIA DOBY KAMENEJ, POLCHA LÁN
[Symbol]	[Symbol]	[Symbol]	HRANICA A OZNAČENIE REGULOVANÝCH PLOCH
[Symbol]	[Symbol]	[Symbol]	HRANICA A OZNAČENIE REGULOVANÝCH PRIESTOROV V KRAJINE

### OCHRANA PRÍRODY A USES

[Symbol]	CHKO HORNÁ ORAVA - ZÓNA B
[Symbol]	CHKO HORNÁ ORAVA - ZÓNA C
[Symbol]	CHKO HORNÁ ORAVA - ZÓNA D
[Symbol]	NÁRODNÝ PARK MALÁ FATRA - OP
[Symbol]	MAJORITNÉ CHRÁNENÉ ÚZEMIE - NÁRODNÁ PRÍRODNÁ REZERVA - NPR MINČOL
[Symbol]	CHRÁNENÉ VTÁČIE ÚZEMIE - HORNÁ ORAVA SKCHVU 008
[Symbol]	ÚZEMIE EURÓPSKEHO VÝZNAMU - SKUEV 185 - PRÁVNICA HRUŠTÍN
[Symbol]	SKUEV 060 - VASÍLOVSKÁ HOLA
[Symbol]	SKUEV 198 - HRUŠTÍNSKÁ HOLA
[Symbol]	NADREGIONÁLNE BIOCENTRUM - NR BC MINČOL
[Symbol]	NADREGIONÁLNY BIOCORRIDOR
[Symbol]	REGIONÁLNE BIOCENTRUM - RBC ČOKAJKA
[Symbol]	REGIONÁLNY BIOCORRIDOR - HRUŠTÍNKA
[Symbol]	BIOCORRIDOR MESTNÝ
[Symbol]	INTERAKČNÝ PRVK
[Symbol]	INTERAKČNÝ PRVK
[Symbol]	GENOFONDOVÉ PLOCHY
[Symbol]	GENOFONDOVÉ PLOCHY
[Symbol]	GENOFONDOVÉ PLOCHY
[Symbol]	ZACHOVANIE PRÍRODNÉHO STAVU BIOTOPOV
[Symbol]	ZACHOVANIE FUNKCIE BIOCORRIDOROV
[Symbol]	OCHRANA PODMÁČANÝCH LOKALIT A BREHOVÝCH PORASTOV
[Symbol]	ZACHOVANIE PRVKOV DREVENOVEJ VEGETÁCIE V KRAJINE
[Symbol]	DOORŽANIE PODMIENOK PSIA A OCHRANY PRÍRODY
[Symbol]	ZACHOVANIE GENOFONDOVÝCH LOKALÍT
[Symbol]	ASANÁCIA SKLADKOV ODPADU
[Symbol]	OSOBNÝ MANAŽMENTOVÝ REŽIM - NATURA A ZAJAZOVKA
[Symbol]	DOPLNENIE LÍNOVEJ VEGETÁCIE - plochy pre náhradnú výsadbu dreví
[Symbol]	DOPLNENIE PLOŠNEJ VEGETÁCIE - plochy za náhradnú výsadbu dreví

ZACHOVANIE DREVNINEJ ZELENE VO VOJNEJ KRAJINE - INTERAKČNÉ PRVKY  
 ZACHOVANIE A VYČISTENIE BIOTOPOV - vodné toky a brehové porasty  
 ZACHOVANIE BIOTOPOV - INTERAKČNÉ PRVKY  
 MINIMALIZÁCIA ZÁSADOV, UPLATNENIE ZÁSAD EKOLOGICKÉHO HOSPODÁRENIA - LESY OCHRANÉ  
 UPLATNENIE ZÁSAD EKOLOGICKÉHO HOSPODÁRENIA - LESY HOSPODÁRSKE  
 UPLATNENIE ZÁSAD EKOLOGICKÉHO HOSPODÁRENIA - POČNOHOSPODÁRSTVO  
 ZACHOVANIE FUNKCIE BIOCORRIDOROV (všetky úrovne)

### OZNAČENIE REGULOVANÝCH PLOCH

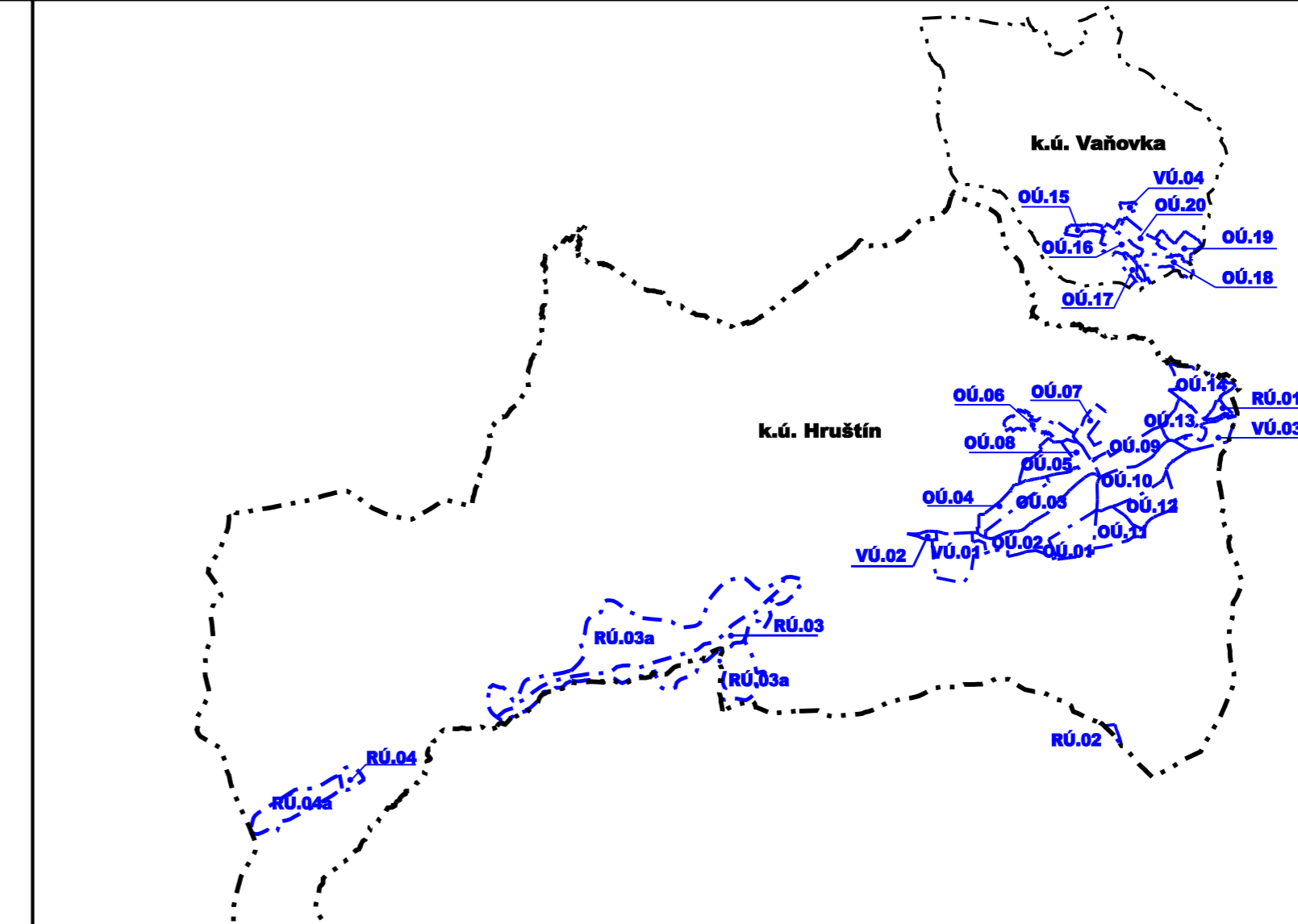
BYTNÉ ÚZEMIE - k.ú. HRUŠTÍN	BYTNÉ ÚZEMIE - k.ú. VAŇOVKA
OÚ.01 - VETERNÁ POD ULIŠKOM	OÚ.15 - KLJNOK
OÚ.02 - OKOLO HRUŠTÍN I.	OÚ.16 - HORNÝ KONIEC
OÚ.03 - NAD ČERNEOU I.	OÚ.17 - PODŠADOK
OÚ.04 - NAD ČERNEOU II.	OÚ.18 - DOLNÝ KONIEC
OÚ.05 - NAD KULTURNOU A HRNČIARKA	OÚ.19 - KUTY
OÚ.06 - RADZOVKA	OÚ.20 - HRADY
OÚ.07 - VEČELOK	
OÚ.08 - POTOK	
OÚ.09 - LÁN	
OÚ.10 - OKOLO HRUŠTÍN II.	
OÚ.11 - POD PRÍSLIEM A SILEČNA	
OÚ.12 - POD ŽAMOST	
OÚ.13 - KUTINA A DIELNICE I.	
OÚ.14 - KUTINA A DIELNICE II.	

VÝROBNÉ ÚZEMIE - k.ú. HRUŠTÍN	VÝROBNÉ ÚZEMIE - k.ú. VAŇOVKA
VÚ.01 - POČNOHOSPODÁRSKE DRUŽSTVO HRUŠTÍN	VÚ.04 - POČNOHOSPODÁRSKE DRUŽSTVO VAŇOVKA
VÚ.02 - VÝROBA PRI DRUŽSTVE	
VÚ.03 - VÝROBNÁ ZÓNA - VÝCHO	

REKREAČNÉ ÚZEMIE - k.ú. HRUŠTÍN
RÚ.01 - ŠPORTOVÝ AREÁL TJ
RÚ.02 - PRÍSLIOP
RÚ.03 - REKREAČNÁ ZÓNA ZÁBAVA - PLOCHY OKOLO PRÍLAZDOVEJ CESTY
RÚ.03a - REKREAČNÁ ZÓNA ZÁBAVA - PLOCHY VO VOJNEJ KRAJINE
RÚ.04 - STREDISKO CESTOVNEHO RUCHU VASÍLOVSKÁ HOLA - INTENZÍVNA REKREÁCIA
RÚ.04a - STREDISKO CESTOVNEHO RUCHU VASÍLOVSKÁ HOLA - DYNAMICKÉ AKTIVITY



ARCHITEKTONICKÝ ATELIÉR **GAM**, NÁM. A. HLINKU 27, RUŽOMBEROK

NÁZOV DOKUMENTÁCIE: **ÚZEMNÝ PLÁN OBCE HRUŠTÍN ČISTOPIS**

NÁZOV VÝKRESU: **VÝKRES OCHRANY PRÍRODY A TVORBA KRAJINY, VRÁTANE PRVKOV USES-u (k.ú. Hruštín + k.ú. Vaňovka)**

OBEDNÁVATEL DOKUMENTÁCIE: **OBEC HRUŠTÍN**

AUTORI REŠERNA: **ING.ARCH. DÁVID GOČ, AUTORIZOVANÝ ARCHITEKT**

OBORNÁ SPOLUPRÁCA: **ING.ARCH.MARIÁN GOČ, ING.PETER GAŽIK, ING.VLADIMÍR OTTO, ING.ANTON GALAS, ING.ANTON TURAN, ING.RAMANA HORVÁTOVÁ, ZUZANA TAKÁČOVÁ**

ČÍSLO ZÁKADY: **1705-20**

DÁTUM: **MÁJ 2020**

MIERKA VÝKRESU: **1:10000**

ČÍSLO VÝKRESU: **5**

Mapový podklad © Úrad geodézie, kartografie a katastra Slovenskej republiky